

ДОО «ГАЗПРОЕКТИНЖИНИРИНГ»

**Газопровод межпоселковый к х. Каменка
Семилукского района**

Документация по планировке территории

Проект межевания территории

Том 5 «Основная часть проекта межевания территории.

Пояснительная записка.»

13264.ПМТ1

ДОО «ГАЗПРОЕКТИНЖИНИРИНГ»

**Газопровод межпоселковый к х. Каменка
Семилукского района**

Документация по планировке территории

Проект межевания территории

Том 5 «Основная часть проекта межевания территории.

Пояснительная записка.»

13264.ПМТ1

**И. о. заместителя начальника
управления инженерных
изысканий и землеустройства**

П.Н. Крамарев

Главный инженер проекта

Р.С. Кокорев

2018

Инов. № подл.	
Подп. и дата	
Взам. инв. №	

Содержание тома 5





Обозначение	Наименование	Примечание
13264.ПМТ1 - С	Содержание тома 5	2
13264.ПМТ1 - СП	Состав документации по планировке территории	3
13264.ПМТ1 - Т	Пояснительная записка	4

Согласовано

Взам. инв.

Подп. и дата

Инв. № подл.

Изм.	Кол.уч.	Лист	№ док	Подп.	Дата	13264.ПМТ1 – С			
Разраб.		Иванников				Содержание тома 5	Стадия	Лист	Листов
Пров.		Кузнецов							1
ГИП		Кокорев					 ДООО «ГАЗПРОЕКТИНЖИНИРИНГ»		

Состав документации по планировке территории




Обозначение	Наименование	Примечание
Проект планировки территории		
13264.ППТ1	Том 1. Основная часть проекта планировки территории. Положение о размещении объекта трубопроводного транспорта.	
13264.ППТ2	Том 2. Основная часть проекта планировки территории. Графическая часть.	
13264.ППТ3	Том 3. Материалы по обоснованию проекта планировки территории. Текстовая часть.	
13264.ППТ4	Том 4. Материалы по обоснованию проекта планировки территории. Графическая часть.	
Проект межевания территории		
13264.ПМТ1	Том 5. Основная часть проекта межевания территории. Пояснительная записка.	
13264.ПМТ2	Том 6. Основная часть проекта межевания территории. Графическая часть.	
13264.ПМТ3	Том 7. Материалы по обоснованию проекта межевания территории.	

Согласовано

Взам. инв. №

Подп. и дата

Инв. № подл.

						13264.ПМТ1 – СП			
Изм.	Кол.уч.	Лист	№ док	Подп.	Дата				
Разраб.		Иванников				Состав документации по планировке территории	Стадия	Лист	Листов
Пров.		Кузнецов							1
							 ДООО «ГАЗПРОЕКТИНЖИНИРИНГ»		

В проекте межевания территории определено местоположение границ образуемых земельных участков в границах временного отвода для размещения объекта: «Газопровод межпоселковый к х. Каменка Семилукского района».

Проектом предусмотрено:

- образовать земельные участки площадью 3508 и 187 кв. м. из земель, государственная собственность на которые не разграничена, расположенных в кадастровом квартале 36:28:7200002,

- образовать земельные участки площадью 4346 и 195 кв. м. из земель, государственная собственность на которые не разграничена, расположенных в кадастровом квартале 36:28:8200018,

- образовать земельные участки площадью 9936 и 187 кв. м. из земель, государственная собственность на которые не разграничена, расположенных в кадастровом квартале 36:28:7000042,

- образовать земельные участки площадью 3383, 797, 10664, 392 и 1016 кв. м. из земель, государственная собственность на которые не разграничена, расположенных в кадастровом квартале 36:28:8200010,

- образовать земельные участки площадью 165 и 5637 кв. м. из земель, государственная собственность на которые не разграничена, расположенных в кадастровом квартале 36:28:7000041,

- образовать земельный участок площадью 26973 кв. м. из земель, государственная собственность на которые не разграничена, расположенных в кадастровом квартале 36:28:7000001,

- образовать земельных участка площадью 22846, 190 и 192 кв. м. из земель, государственная собственность на которые не разграничена, расположенных в кадастровом квартале 36:28:7000004.

Границы образуемых земельных участков устанавливаются по границам смежных земельных участков, границам временного отвода для строительства газопровода.

В соответствии с проектом планировки территории вид разрешенного использования вновь образуемых земельных участков - 7.5. «Трубопроводный транспорт (размещение нефтепроводов, водопроводов, газопроводов и иных трубопроводов, а также иных зданий и сооружений, необходимых для эксплуатации названных трубопроводов)».

В проекте межевания территории изъятие земель для государственных нужд не предусмотрено.

Взам. инв. №	
Подп. и дата	
Инв. № подл.	

Изм.	Кол.уч.	Лист	№ док	Подпись	Дата	13264.ПМТ1 – Т	Лист
							2

Образование земельных участков под ГНБ не предусмотрено.

Перечень и сведения об образуемом земельном участке приведены в Приложении 1.

Инв. № подл.	Подп. и дата	Взам. инв. №					13264.ПМТ1 – Т	Лист
			Изм.	Кол.уч.	Лист	№ док		Подпись